

ОПИСАНИЕ МЕСТОПОЛОЖЕНИЯ ГРАНИЦ

Публичный сервитут в отношении земельного участка с Кад № 66:02:2001001:276 под существующей опорой, являющейся составным элементом воздушной линии электропередачи «ВЛ 110 кВ Егоршино –Шогринская, ВЛ 110 кВ ЕГРЭС-Шогринская», входящих в единый имущественный электросетевой комплекс ЭСК ПС 110/10 кВ "Шогринская"

(наименование объекта, местоположение границ которого описано (далее - объект))






Сведения об объекте					
№ п/п	Характеристики объекта			Описание характеристик	
1	2			3	
1	Местоположение объекта			Свердловская область, Артемовский район, село Мостовское, (ПСХК Егоршинский), в западной части квартала 66:02:2001001	
2	Площадь объекта ± величина погрешности определения площади (Р ± ΔР), м ²			69 ± 1	
3	Иные характеристики объекта			1. Схема составлена на опору 29/19 ВЛ 110 кВ Егоршино –Шогринская, ВЛ 110 кВ ЕГРЭС-Шогринская, расположенную на ЗУ с Кад № 66:02: 2001001:276, входящем в единое землепользование :66:01:0000000:101.. Правоустанавливающие документы на остальные сооружения в составе ВЛ оформлены ранее. 2. Публичный сервитут устанавливается на 49 лет	
Сведения о местоположении границ объекта					
1. Система координат – МСК 66, зона 1					
2. Сведения о характерных точках границ объекта					
Обозначение характерных точек границ	Координаты, м		Метод определения координат характерной точки	Средняя квадратическая погрешность положения характерной точки (Mt), м	Описание обозначения точки на местности (при наличии)
	X	Y			
1	2	3	4	5	6
1	452955.26	1611268.55	Геодезический метод	0.1	-
2	452962.78	1611265.03	Геодезический метод	0.1	-
3	452966.30	1611272.55	Геодезический метод	0.1	-
4	452958.78	1611276.07	Геодезический метод	0.1	-
1	452955.26	1611268.55	Геодезический метод	0.1	-

Схема расположения границ публичного сервитута в отношении земельного участка с Кад № 66:02:2001001:276 под существующей опорой № 29/19, ВЛ 110 кВ Егоршино –Шогринская, ВЛ 110 кВ ЕГРЭС-Шогринская



Масштаб 1:5000

Используемые условные знаки и обозначения:

	Характерная точка границы объекта землеустройства
	Надписи номеров характерных точек границы объекта землеустройства
	Граница объекта землеустройства
	Граница и кад № земельных участков
	Граница охранных зон